


Parc de la
Serralada
de Marina



Passejades guiades 2018



**Diputació
Barcelona**

Xarxa de Parcs Naturals

#DibaOberta

Itineraris per conèixer millor el parc

Des del Parc de la Serralada de Marina s'han programat al llarg de l'any 2018 aquestes quinze passejades, amb l'objectiu de donar a conèixer el patrimoni natural i cultural del Parc. Es tracta de sortides adreçades al públic general i familiar amb ganes de caminar i aprendre.

Passejarem de la mà d'experts coneixedors del territori que ens endinsaran en els diferents ecosistemes, visitant valls amagades i turons ocupats des d'antic pels pobladors d'aquestes terres. Comptem amb la col·laboració de diferents entitats d'estudiosos i amants de la natura, així com de les administracions que componen el consorci del Parc: els ajuntaments de Badalona, Montcada i Reixac, Santa Coloma de Gramenet, Sant Fost de Campsentelles i Tiana; l'Àrea Metropolitana de Barcelona i la Diputació de Barcelona.

Els visitants podran gaudir de les diferents activitats programades, tot aprofundint en el coneixement del patrimoni del Parc i de la seva gestió com a espai protegit. Visitarem equipaments que ens han de facilitar la interpretació d'aquest paisatge fortament humanitzat.

Informació general

Les activitats són gratuïtes i les places limitades.

Reserves: es faran a partir de 10 dies abans de l'activitat i segons l'ordre d'inscripció.

A menys que quedin places lliures, es limitarà a un màxim de sis participants per inscripció i a tres activitats anuals per persona.

Informació i inscripcions: cal fer la inscripció prèvia a l'Oficina del Parc de la Serralada de Marina (feiners, de 10 h a 14 h), tel. 933 956 336.

Els punts de trobada es concretaran en fer la reserva.

Si el temps no permet fer l'activitat en bones condicions, es posposarà a un altre dia a criteri de l'organització.

Requisits: cal dur calçat adequat, roba còmoda, aigua i, de manera optativa, prismàtics.

No oblideu la càmera fotogràfica per poder participar en el **V Concurs de Fotografia Digital del Parc**. Les vostres fotografies es podran lliurar fins al 31 de maig. Més informació a: parcs.diba.cat/web/marina/concurs-fotos.

Més informació

parcs.diba.cat/web/marina i www.alocnatura.org



21

DIUMENGE

El**s boscos del Parc de la Serralada de Marina. La vall de Pomar** Badalona

Recorregut: 5 km | Dificultat: baixa | Horari: de 9.30 h a 13.30 h | Gossos: sí (lligats)

Tot passejant per la serralada coneixerem quina és la metodologia per a l'estudi i el funcionament dels boscos de la serralada de Marina, quina estructura tenen, quin és el seu funcionament i quina és la seva dinàmica.



© Jaume Roca Batlle

11

DIUMENGE

Les roques ens parlen de la història de la Serralada de Marina

Badalona

Recorregut: 5 km | Dificultat: baixa | Horari: de 9.30 h a 13.30 h | Gossos: sí (lligats)

Caminant i observant el paisatge descobrirem la història geològica de la Serralada de Marina des de fa més de tres-cents milions d'anys, començant amb els granits intrusius que formen part del sòcol, els materials calcaris de la cobertora triàsica fins al modelat del paisatge. El recorregut se complementa amb altres aspectes d'interès cultural com son les masies de Pomar i Canyet i el poblat ibèric del Turó d'en Boscà.



© Aloc

4


DIUMENGE

Paisatge i natura per la vall de la cartoixa de Montalegre

Tiana

Recorregut: 7 km | Dificultat: mitjana | Horari: de 9.30 h a 13.30 h | Gossos: sí (lligats)

La vall de Montalegre, tot i la seva proximitat a grans nuclis de població, és encara un indret força desconegut, que s'estructura al voltant de la riera del mateix nom i recull les aigües del vessant marítim de la Conreria. A banda de la diversitat de comunitats vegetals que la defineixen, també hi trobem elements de gran valor històric i cultural.



© Aloc

8

DIUMENGE

Paisatge i història de la Vall de Betlem: Sant Jeroni de la Murtra i Conreu Sereny Badalona

Recorregut: 4 km Dificultat: baixa Horari: de 9.30 h a 13.30 h Gossos: sí (lligats)

Aquest itinerari dóna a conèixer els valors naturals i paisatgístics d'una de les poques valls sense urbanitzar del Barcelonès. Coneixerem l'evolució del paisatge des dels ibers fins avui. A mig matí gaudirem d'una visita guiada al monestir de Sant Jeroni de la Murtra i als horts ecològics de Conreu Sereny.



© Marco A. Villalobos Valencia

6

DIUMENGE

Descobrim els habitants més petits del parc caminant per la vall de Reixac Montcada i Reixac

Recorregut: 6 km Dificultat: moderada Horari: de 9.30 h a 13.30 h Gossos: no

Durant aquesta passejada farem d'investigadors i observarem insectes en el seu medi natural. Coneixerem comportaments de la seva biologia per distingir espècies i farem fotografies al seu medi. De la mà dels especialistes, veurem les tècniques d'estudi al camp, per poder estudiar i gaudir dels insectes de la serralada de la Marina. Cal portar calçat adequat, aigua, una llibreta i llapis.



© Carles Barés Llauredó

27

DISSABTE

Dia Europeu dels Parcs. Passeig ornitològic per diferents ecosistemes Tiana

Recorregut: 4 km Dificultat: baixa Horari: de 9 h a 13 h Gossos: no

Aquest itinerari circular ens portarà a fer un recorregut per boscos, prats i matollars, per intentar veure i conèixer una bona representació dels ocells nidificants en els diferents ambients del Parc. La biologia, l'ecologia i la identificació, tant morfològica com pels seus cants, seran una part important de la sortida.

10

DIUMENGE

Colors i olors del paisatge. Primavera a la serralada de Marina

Tiana

Recorregut: 5 km | Dificultat: baixa | Horari: de 9.30 h a 13.30 h | Gossos: no

El paisatge de Tiana i la relació amb l'home vist des del punt de vista naturalístic. En aquesta passejada per les vinyes periurbanes de Tiana, coneixerem el terrer de la denominació d'origen d'Alella, la seva flora i fauna. Completarem la sortida amb la visita a un celler.



© David Rodríguez Cebrián

17

DIUMENGE

VI Dia de les Papallones a Catalunya. Itinerari per conèixer-les

Badalona

Recorregut: 2,5 km | Dificultat: baixa | Horari: de 9.30 h a 12.30 h | Gossos: no

Itinerari circular curt i amè, on gaudirem de la fauna i la vegetació de l'indret. Durant la sortida aprofitarem per conèixer la biologia, les tècniques d'estudi (BMS Butterfly Monitoring Scheme) i les diferents espècies de papallones de la serralada de Marina. Aquesta activitat coincideix amb el Dia de les Papallones a Catalunya, organitzat pel Museu de Ciències Naturals de Granollers.



© Joan J. Lacalle Martín

30

DIJOUS

Vine a conèixer les bestioles de la nit: papallones i altres insectes

Badalona

Recorregut: 500 m | Dificultat: baixa | Horari: de 20 h a 23-24 h | Gossos: no

Una experiència màgica en què comprovarem com, de nit, la vida resulta apassionant. Ens sorprendrà la quantitat d'espècies de papallones nocturnes i altres insectes que de dia passen desapercebudes. Posarem trapes de llum per atreure les papallones i aprendrem les tècniques utilitzades pels especialistes en els seus estudis. Cal portar llanterna, llibreta i llapis.

Setembre

9

DIUMENGE

Observació d'aus migratòries des dels cims més alts

Santa Coloma de Gramenet

Recorregut: 4 km Dificultat: baixa Horari: de 9.30 h a 13.30 h Gossos: no

Els cims més alts del Parc de la Serralada de Marina són un lloc privilegiat per observar la migració de les aus, especialment de les rapinyaires, ja que es troba a la ruta migratòria de la Mediterrània occidental. Les rapinyaires aprofiten els corrents d'aire que es generen als vessants de solell per remuntar, de manera que és habitual observar-les resseguint les carenes de la serra. Entre les espècies més comunes d'ocells planadors podem trobar l'aligot vesper, l'esperver vulgar, el xoriguer comú, l'àliga marcenca i l'aligot comú.



© Aloc

22

DISSABTE

Observació nocturna. Mart, el nostre veí

Tiana

Recorregut: 0 km Dificultat: baixa Horari: 20.30 h Gossos: no

Mart és el planeta que més s'assembla a la Terra quan el veiem a través del telescopi. L'aparició més favorable de Mart des de l'any 2003 és a l'estiu de l'any 2018. Tot i que la seva màxima aproximació és durant l'agost, encara presenta una mida considerable, i podrem intentar veure alguns detalls de la seva superfície.

Octubre

7

DIUMENGE

Paisatges geològics, sòls i vinyes. Les vinyes de Tiana

Tiana

Recorregut: 5 km Dificultat: baixa Horari: de 9.30 h a 13.30 h Gossos: no

En aquesta sortida veurem les formes del relleu que adopta el granit, el Rocar i el seu origen, i els sòls que es formen on es conreen els ceps de la denominació d'origen d'Alella. Completarem la sortida amb la visita a un celler.



© Estanislau Oliver Currell

28

DIUMENGE

Els connectors ecològics entre espais naturals de ciutat i la serralada

Santa Coloma de Gramenet

Recorregut: 5 km Dificultat: baixa Horari: de 9.30 h a 13.30 h Gossos: no

Passejant pels diferents ecosistemes de la vessant sud del Parc, des dels parcs urbans de la ciutat a la serralada, coneixerem la seva geologia, flora i fauna. Finalitzarem el matí amb la visita al Centre d'Educació Mediambiental Ecometropoli, que acull una exposició sobre els diversos ecosistemes de la serralada de Marina.

10

DISSABTE

Descobrim els amfibis de la serralada de Marina. Passejada nocturna

Badalona

Recorregut: 4 km

Dificultat: baixa

Horari: de 21 h a 23.30 h

Gossos: no

Si les condicions meteorològiques ho permeten, podrem observar salamandres, tòtils i gripaus corredors.

Si plou, cal portar impermeable ja que l'activitat no s'anul·la, sinó tot al contrari!



25

DIUMENGE

Coneix i fotografia els nostres bolets. La Conreria - turó d'en Galceran

Sant Fost de Campsentelles i Tiana

Recorregut: 6 km

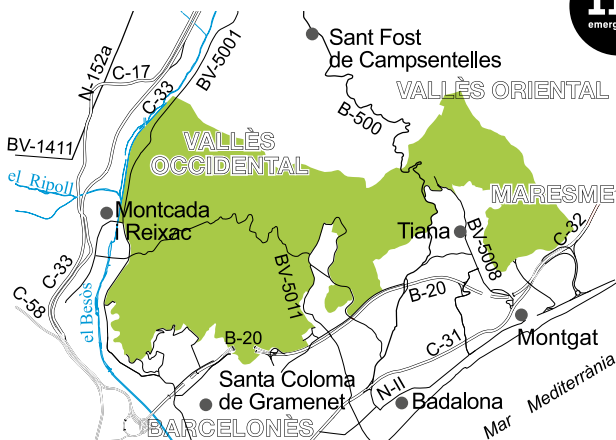
Dificultat: baixa-mitjana

Horari: de 9.30 h a 13.30 h

Gossos: sí (lligats)

L'itinerari passa pel punt més alt del Parc de la Serralada de Marina. La sortida té per objectiu conèixer i identificar els bolets que podem trobar en aquesta bonica passejada, on gaudirem de feréstecs boscos d'alzina i roure, pinedes i belles panoràmiques de les comarques del Vallès, Maresme i Barcelonès.





Hi col·laboren:

Aloc (Associació per l'Estudi del Medi Natural)
 Àrea Metropolitana de Barcelona
 Centre d'Estudis de la Natura del Barcelonès Nord
 Conreu Sereny Associació
 Ecometropoli (Centre d'educació ambiental)
 Escola de Natura Angeleta Ferrer. Can Miravittes
 Grup d'Astronomia de Tiana
 Institut Pompeu Fabra, Badalona
 Monestir de Sant Jeroni de la Murtra
 Museu de Ciències Naturals de Granollers
 Societat Catalana d'Herpetologia



parcs.diba.cat/web/agenda



Opineu sobre els parcs

Parcs de Catalunya

Xarxa de Parcs Naturals de la Diputació de Barcelona

Parc del Castell de Montesquiu, Espai Natural de les Guilleries-Savassona, Parc Natural del Montseny, Parc Natural de Sant Llorenç del Munt i l'Obac, Parc del Montnegre i el Corredor, Parc de la Serralada Litoral, Parc de la Serralada de Marina, Parc Natural de la Serra de Collserola, Parc Agrari del Baix Llobregat, Parc del Garraf, Parc d'Olèrdola, Parc del Foix



**Diputació
Barcelona**

**Àrea de Territori
i Sostenibilitat**

Espais Naturals i Medi Ambient
Gerència de Serveis d'Espais Naturals
 Comte d'Urgell, 187. 08036 Barcelona
 Tel. 934 022 428
xarxaparc@diba.cat · parcs.diba.cat